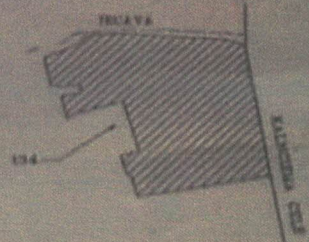
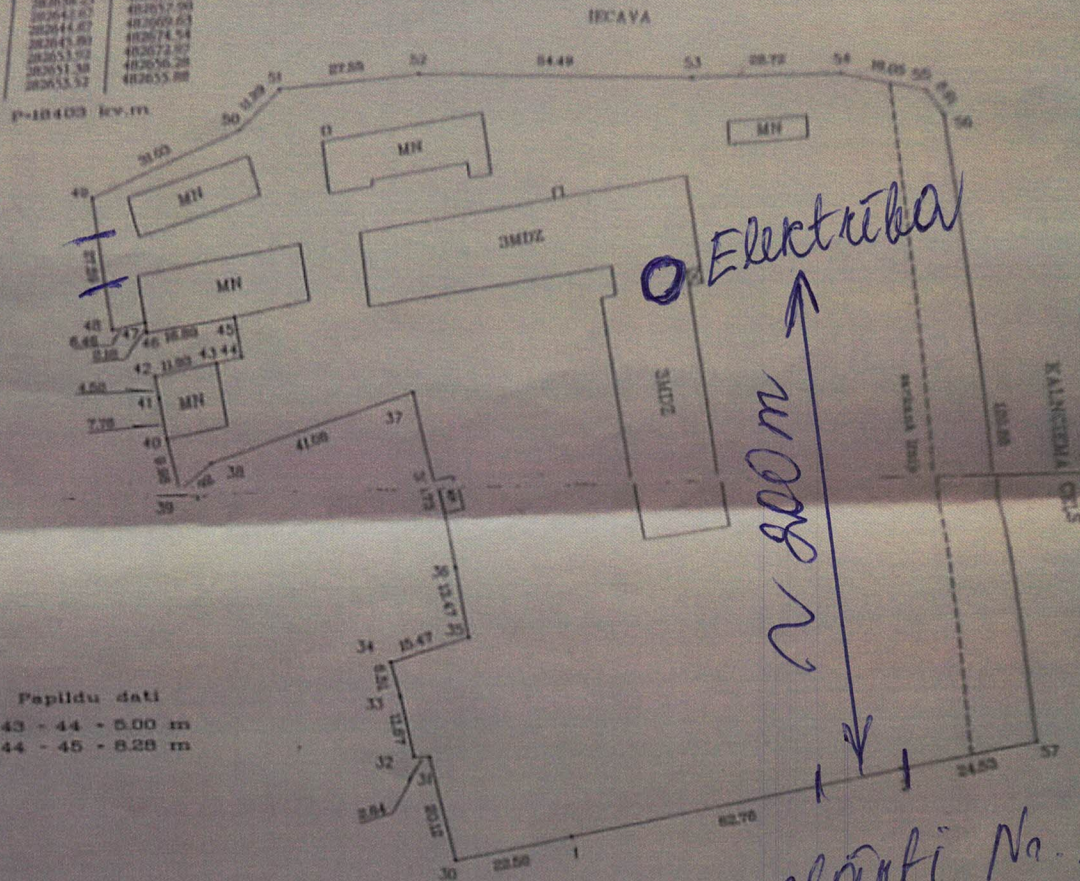


H	X	Y
48	402052.30	402049.53
49	402050.57	402044.23
50	402052.25	402072.45
51	402050.35	402062.29
52	402052.47	402097.77
53	402050.80	402062.49
54	402050.80	402006.40
55	402049.87	402000.50
56	402050.95	402022.23
57	402050.77	402096.10
1	402048.10	402096.54
2	402054.42	402074.43
30	402050.35	402008.67
31	402049.80	402008.67
32	402050.00	402008.67
33	402050.30	402008.67
34	402050.60	402008.67
35	402050.90	402008.67
36	402051.20	402008.67
37	402051.50	402008.67
38	402051.80	402008.67
39	402052.10	402008.67
40	402052.40	402008.67
41	402052.70	402008.67
42	402053.00	402008.67
43	402053.30	402008.67
44	402053.60	402008.67
45	402053.90	402008.67
46	402054.20	402008.67
47	402054.50	402008.67



*plāns Nr. 2*



**Papildu dati**  
43 - 44 - 6.00 m  
44 - 45 - 8.28 m

*plāns Nr. 1*

Mārogs: 1:1000

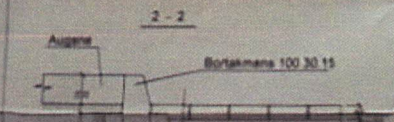
<b>VALSTS ZEMES DIENESTS</b> Jelgavas nodaļas mērniecības birojs			
Vadītājs	<i>[Signature]</i>	A.Vizbule	15.07.98
Mērnicks	<i>[Signature]</i>	V.Bednovs	10.09

GENPLANS

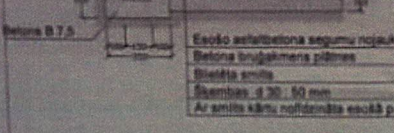
JELGAVA

KALNĀCIEMU IELA

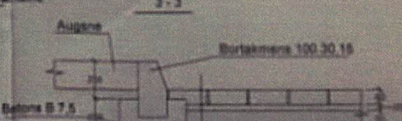
X=282600  
Y=482650



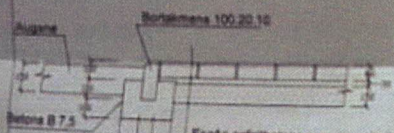
2-2



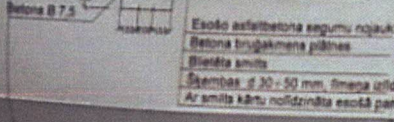
1-1



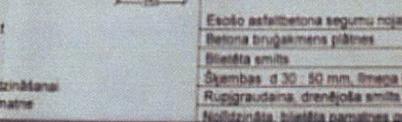
3-3



1-1



1-1



3-3

ĒKŅ UN BŪVŅU EKSPĻIKĀCIJA

Ēkas num./Ģenpl.	Nosaukums	Projektas projekts	Aptiņves laukums m <sup>2</sup>	Ēkas šķērums m <sup>3</sup>	Stāvu skaits	Ugundrās pakāpe
1	Dzīvjamu korpusi	renovācija	1635.0	21805.3	3	3a
2	Eksploatacijas ēka	ēka			1	
3	Veģ. mācītavas ēka	ēka			1	
4	Mehāniskā iekārtu ēka	ēka			1	
5	Garāža	ēka			1	
6	Notekūdeņu ēka	ēka			1	

DARBU APJOMU LĪKĀRĀKĀVA

Num. p. k.	Nosaukums	Mērvienība	Daudz.	Daudz. 1. kārtā	Daudz. 2. kārtā
1	Esotā betona bortakmens nojaukšana	m	513.0	513.0	-
2	Asfaltbetona seguma nojaukšana gājēju ceļiem	m <sup>2</sup>	297.0	-	297.0
3	Asfaltbetona seguma nojaukšana braucveju ceļiem	m <sup>2</sup>	1256.0	-	1256.0
4	Betona bruģakmens pārtēse	m <sup>2</sup>	297.0	-	297.0
5	Betona bruģakmens pārtēse ar drenāžu	m <sup>2</sup>	335.0	-	335.0
6	Bortakmens 100.20.10	m	1078.0	-	1078.0
7	Bortakmens 100.30.15	m	190.0	-	190.0
8	Esotā betona bruģakmens nojaukšana	m <sup>2</sup>	268.0	-	268.0
9	Bortakmens 100.20.10	m	103.0	-	103.0
10	Bortakmens 100.20.10	m	175.0	-	175.0
11	Bortakmens 100.20.10	m	328.0	-	328.0
12	Komunikāciju akņu vairoģu ierīkošana	sk.	7	7	7

NORĀDĪJUMI

1. Ģenerālā izstrādāšana pamatplānā uz 2005. gada maija izstrādāto apzīmējumu.
2. Par atzīmi 0.000 pieņemta jaunā korpusa 1. stāva grīdas virsma, kas atbilst esošajai apzīmējumam.
3. Pārbaudāmā ceļa laukumu un gājēju ceļu betona bruģakmens seguma izstrādāšana no esošajām augstuma atzīmēm.
4. Ar zari atzīmētās ceļu un laukumu izbūvējamās caurības 2. kārtā.

SOCĀLĀS APDROSES CENTRS "JELGAVA"  
KALNĀCIEMU CEĻA 108. JELGAVA  
REKONSTRUKCIJA

SAC ĒKŅ KOMPLEKSS

ĢENPLANS

2010.05.05

PROJEKTA BĒRĀDĀJA